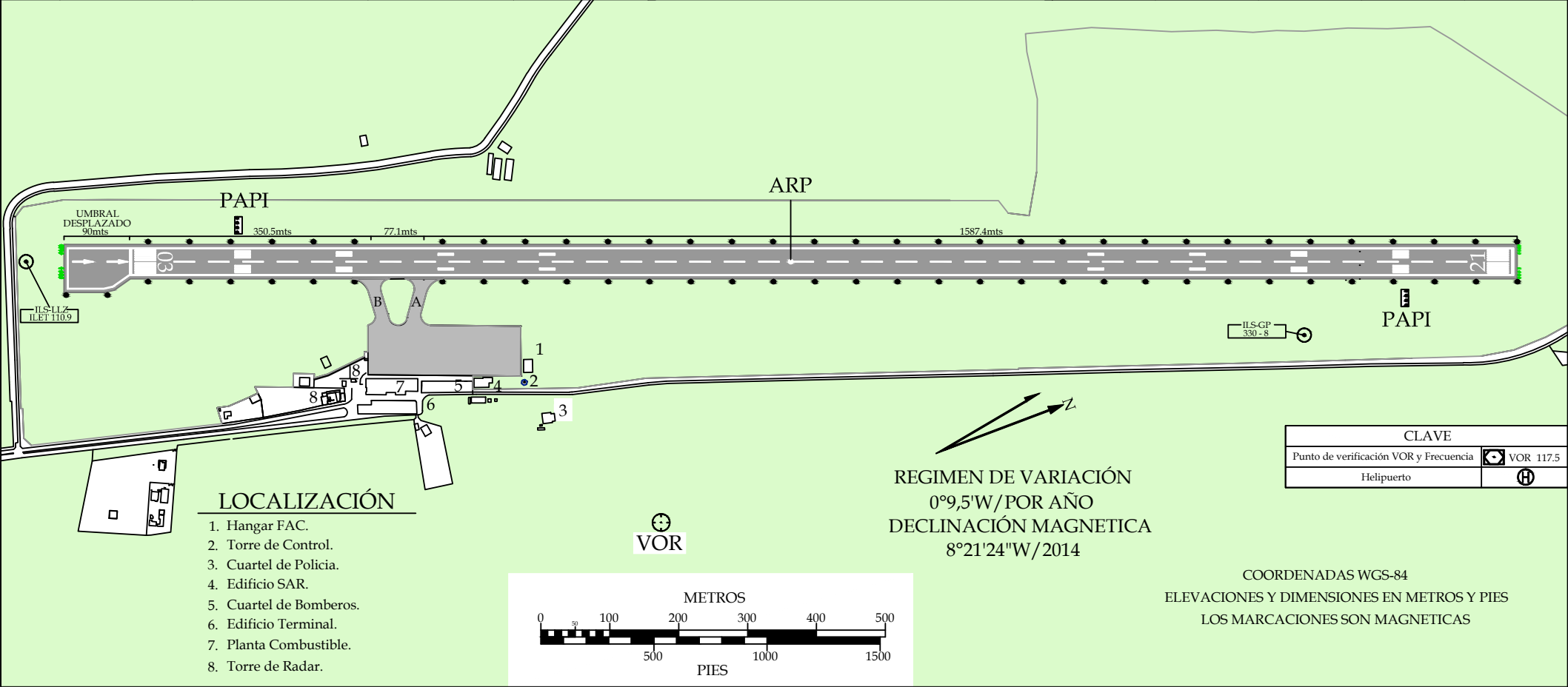


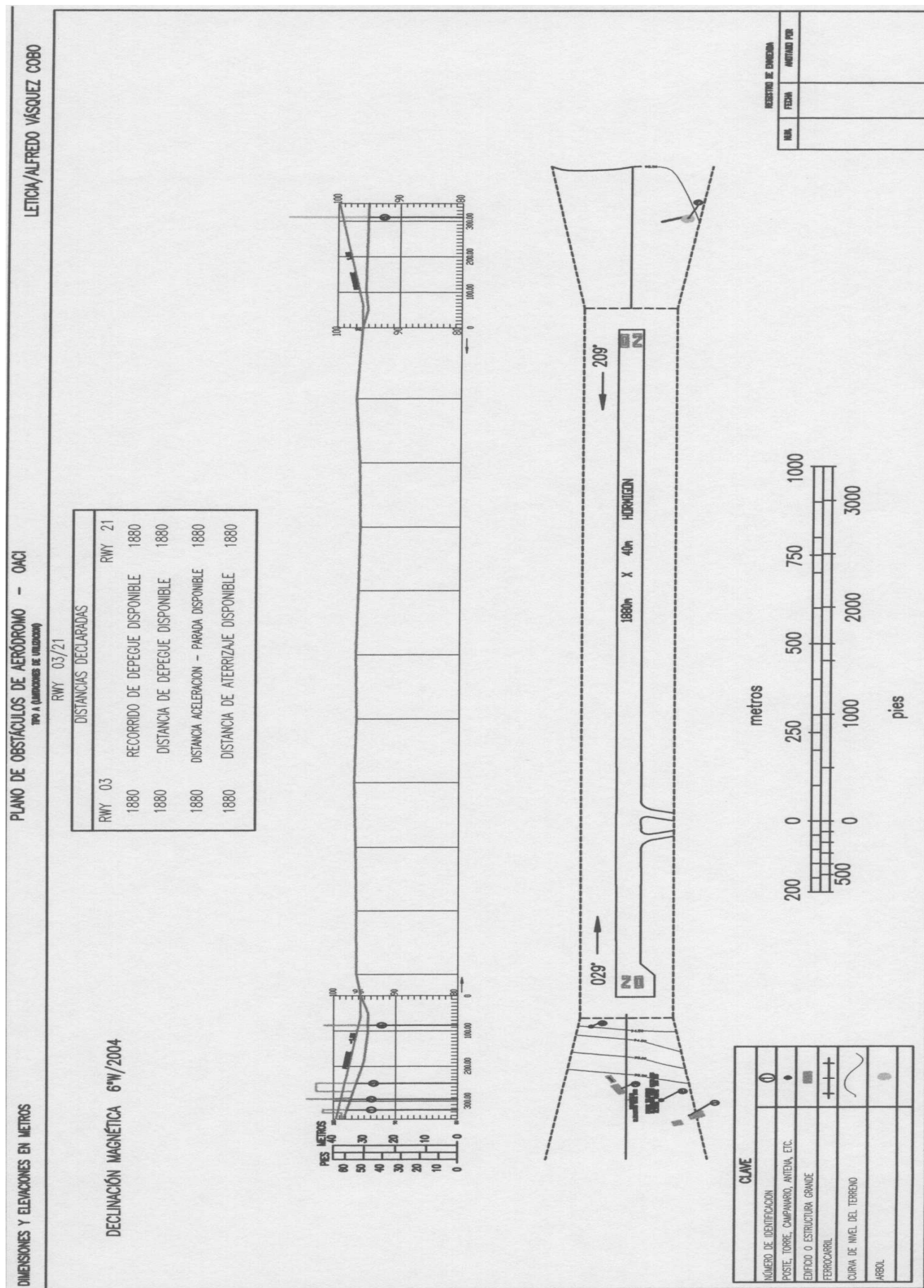
PLANO DE AERÓDROMO
OACI

SKLT-LETICIA
ALFREDO VÁSQUEZ COBO
COLOMBIA

RWY	DIRECCIÓN MAG	THR	ELEVACIÓN	RESISTENCIA	TWR: 118.1 Mhz	PISTA	TORA	ASDA	TODA	LDA
03	029	04°12'01.21"S 69°56'43.53"W	82.35mts / 270fts	43.83/F/B/X/T	DIMENSIÓN DE PISTA: 2010mts X40mts	03	2010mts	2010mts	2010mts	2010mts
ARP		04°11'30.87"S 69°56'31.93"W	78.03mts / 256fts							
21	209	04°11'00.54"S 69°56'20.32"W	79.30mts / 260fts		DIMENSIÓN DE FRANJA: 2220mts X150mts	21	2010mts	2100mts	2100mts	2100mts

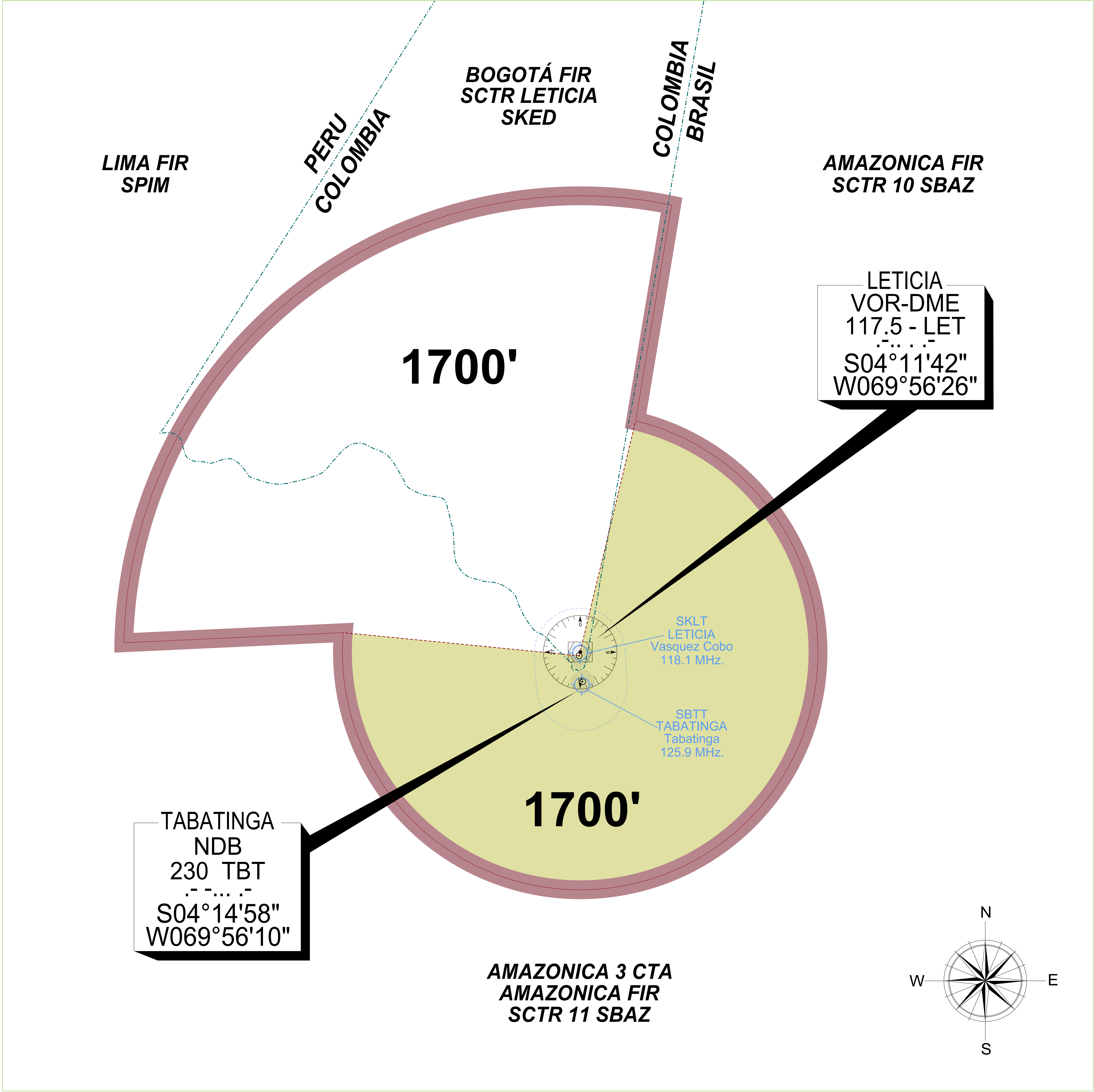


PAGINA
DEJADA
INTENCIONALMENTE
EN BLANCO



PAGINA
DEJADA
INTENCIONALMENTE
EN BLANCO

ALTITUDES MINIMAS DE AREA TMA AMAZONICA (LETICIA, COLOMBIA)



CLAVE	
AREA DE CONTROL	
ZONA DE CONTROL	
ALTITUD MINIMA DE ÁREA	1700
MARCACIÓN MAGNETICA EN GRADOS	360°
LIMITE TERRITORIAL (FRONTERA)	

INSTALACION DE COMUNICACIONES	
AMAZONAS APP	119.1 MHz.
AMAZONAS APP ALTERNA	120.1 MHz.
TWR VASQUEZ COBO	118.1 MHz.
INFORMACIÓN MET.	122.05 MHz.
EMERGENCIA	121.5 MHz.

NIVEL DE TRANSICION
UNL FL 190 (QNE)

ALTITUD DE TRANSICION
18000' GND (QNH)

AREA SOMBREADA			
NUMERO	ALTITUD EFECTIVA	FRECUENCIA	DEPENDENCIA RESPONSABLE
CLASE D	14500 3500	119.1 MHz. 120.1 MHz.	AMAZONAS APP AMAZONAS APP ALTERNA

ALFABETO MORSE					
A	.-	G	...-	M	--
B	-...	H	N	-. -
C	-.-.	I	..	O	---
D	-..	J	..---	P	-. -.
E	..	K	-. -.	Q	---.
F	..-	L	..-.	R	.-.
				S	...
				T	.-
				U	..-
				V	...-
				W	-. -.
				X	-. -.
				Y	-. -.
				Z	-.-.
				5
				6	-....
				7	...--
				8-
				9
				0	-----

PAGINA
DEJADA
INTENCIONALMENTE
EN BLANCO